



AGENȚIA PENTRU PROTECȚIA MEDIULUI BACĂU

DECIZIA ETAPEI DE ÎNCADRARE
Nr. 153 din 02.07.2020

Ca urmare a solicitării de emitere a acordului de mediu adresate de U.A.T. **COMUNA PÂRGĂREȘTI** reprezentată prin **Primar IULIȘCA VICTORIA**, cu domiciliul în com/sat Pârgărești, str.Mărului, nr.50, pentru proiectul „**Modernizare strada Teiului, sat Pârgărești, comuna Pârgărești, județul Bacău**”, propus a se realiza în comuna Pârgărești, satul Pârgărești, strada Teiului, nr.49, județul Bacău, înregistrată la APM Bacău cu nr. 1029/23.01.2020 , în baza:

– **Legii nr. 292/2018** privind evaluarea impactului anumitor proiecte publice și private asupra mediului;

– **Ordonanței de Urgență a Guvernului nr. 57/2007** privind regimul ariilor naturale protejate, conservarea habitatelor naturale, a florei și faunei sălbatice, cu modificările și completările ulterioare, aprobată prin **Legea nr. 49/2011**, cu modificările și completările ulterioare,

autoritatea competentă pentru protecția mediului APM Bacău decide, ca urmare a consultărilor desfășurate în cadrul ședinței Comisiei de Analiză Tehnică din data de 17.06.2020, că proiectul „**Modernizare strada Teiului, sat Pârgărești, comuna Pârgărești, județul Bacău**”, propus a se realiza în comuna Pârgărești, satul Pârgărești, strada Teiului, nr.49, județul Bacău, **nu se supune evaluării impactului asupra mediului.**

Justificarea prezentei decizii:

I. Motivele pe baza cărora s-a stabilit neefectuarea evaluării impactului asupra mediului sunt următoarele:

Proiectul se încadrează în prevederile *Legii nr. 292/2018 privind evaluarea impactului anumitor proiecte publice și private asupra mediului* – Anexa 2, pct. 13), lit. a) “Orice modificări sau extinderi, altele decât cele prevăzute la pct. 24 din anexa nr.1, sau în prezenta anexă, deja autorizate, executate sau în curs de a fi executate, care pot avea efecte semnificative negative asupra mediului” și care modifică un proiect listat în Anexa 2 la punctul 10, lit. e) „construcția drumurilor, altele decât cele prevăzute în anexa nr.1”.


AGENȚIA PENTRU PROTECȚIA MEDIULUI BACĂU

Strada Oituz, nr. 23, Bacău, jud. Bacău, Cod 600266

Tel. 0234-512750; 0234-512708; Fax 0234-571056

E-mail: office@apmbc.anpm.ro; Pagina web: <http://apmbc.anpm.ro/>

Operator de date cu caracter personal, conform Regulamentului (UE) 2016/679



În urma completării listei de control privind etapa de încadrare și analizării proiectului în baza criteriilor din anexa nr. 3 a Legii nr. 292/2018, a rezultat că proiectul nu are impact semnificativ asupra mediului.

1. Caracteristicile proiectului:

a) dimensiunea și concepția întregului proiect: prin proiect se propune modernizarea **străzii Teiului** din sat Pârgărești, comuna Pârgărești, județul Bacău, în **lungime de 992 m.**

Pentru aceasta se propun următoarele lucrări:

- rectificări ale traseului în plan și profil longitudinal;
- rectificări ale pantelor transversale;
- realizarea structurii rutiere;
- siguranța circulației;
- asigurarea scurgerii apelor;
- semnalizarea corespunzătoare a circulației.

În plan și profil longitudinal, traseele se desfășoară sinuos, având curbe cu raze de racordare cu valori cuprinse între 25 și 600 m. Strada nu este amenajată în plan sau în spațiu, neexistând supralărgiri pe curbele cu raze mai mici de raza minimă recomandată.

- Strada este situată în zona de deal.
- În profil longitudinal, declivitățile au valori între 1.00 – 4.00%.
- În profil transversal, strada prezintă tip de profil de debleu cu lățimea părții carosabile cuprinsă între 2,00 m și 7,00 m.

Profilurile transversale pentru strada Teiului vor fi:

- *sub formă de acoperiș cu panta transversală de 2,5% la partea carosabilă și 4% la acostamente pentru:*

Strada Teiului (km 0+000 – 0+284)

- platforma: 6,50 m;
- parte carosabilă: 2 x 2,75 m = 5,50 m;
- acostamente: 2 x 0,50 m;

- *sub formă de pantă unică cu panta transversală de 2,5% la partea carosabilă și 4% la acostamente pentru:*

Strada Teiului (km 0+284 – 0+824)

- platforma: 5,00 m;
- parte carosabilă: 1 x 4,00 m;
- acostamente: 2 x 0,50 m;

Strada Teiului (km 0+824 – 0+992)

- platforma: 3,50 m;
- parte carosabilă: 1 x 2,75 m ;



AGENȚIA PENTRU PROTECȚIA MEDIULUI BACĂU

Strada Oituz, nr. 23, Bacău, jud. Bacău. Cod 600266

Tel. 0234-512750; 0234-512708; Fax 0234-571056

E-mail: office@apmbc.anpm.ro; Pagina web: <http://apmbc.anpm.ro/>

Operator de date cu caracter personal, conform Regulamentului (UE) 2016/679

o acostamente: 2 x 0,375 m;

Structura rutieră

Strat de fundație din balast în grosime de 25 cm după compactare;

Strat de bază din macadam în grosime de 15 cm după compactare;

Strat de legătură din mixtură asfaltică în grosime de 6 cm;

Strat de uzură din beton asfaltic în grosime de 4 cm.

Tipul de sistem rutier se stabilește în funcție de materialele preponderente în regiune și anume:

- agregate naturale de carieră;
- agregate naturale de balastieră.

Încadrarea îmbrăcăminte bituminoase se realizează cu pene ranfort

Acostamentele vor fi consolidate cu balast pe 0,10 m grosime .

Drumurile laterale vor fi amenajate pe o lungime de 25 m cu aceeași structură rutieră ca a drumurilor principale.

Colectarea și evacuarea apelor- apele meteorice care cad pe suprafața străzii sunt conduse prin panta transversală și longitudinală a străzii, spre rigole de pământ existente care vor fi reprofile și decolmatate pe o lungime de 1600 m, și de aici către rigolele carosabile proiectate, de unde sunt preluate de văile din vecinătate.

Lungimea totală a dispozitivelor de scurgere a apei este de **1.615,00** m din care: 15 m, șanțuri perete; 1.600,00 m, reprofilare rigole de pamant;

Strada Teiului din satul Pârgărești, comuna Pârgărești, județul Bacău nu traversează nici un curs de apă, șanțurile care se vor amenaja sunt dispuse doar pentru colectarea și evacuarea apelor pluviale de pe partea carosabilă.

Pentru acest obiectiv s-au prevăzut rigole carosabile prefabricate.

Podete transversale: s-au prevăzut amenajarea a doua podete metalice cu Θ 300 și lungimea de 7.00 m (la km 782 și km 812), precum și amenajarea rigolei carosabile (7m).

Podete drumuri laterale - 6 podete tubular metalice cu dimensiuni diferite și cu amenajări de rigole carosabile:

- Podet tubular metalic cu lungimea = 9,00m -rigola 10m;
- Podet tubular metalic cu lungimea = 15,00m -rigola 18m;
- Podet tubular metalic cu lungimea = 7,00m -rigola 8m;
- Podet tubular metalic cu lungimea = 9,00m -rigola 7m;
- Podet tubular metalic cu lungimea = 9,00m -rigola 11m;
- Podet tubular metalic cu lungimea = 14,00m -rigola 10m.

Drumuri laterale (6 drumuri), se vor amenaja pe minim 25 m cu aceeași structură rutieră ca și drumul principal, iar lățimea drumurilor laterale variază în funcție de situația existentă.

Pentru siguranța circulației se prevăd:


AGENȚIA PENTRU PROTECȚIA MEDIULUI BACĂU

Strada Oituz, nr. 23, Bacău, jud. Bacău, Cod 600266

Tel. 0234-512750; 0234-512708; Fax 0234-571056

E-mail: office@apmbc.anpm.ro; Pagina web: <http://apmbc.anpm.ro/>

Operator de date cu caracter personal, conform Regulamentului (UE) 2016/679



- marcaje rutiere longitudinale: 2,504 km;
- indicatoare rutiere ;
- parapete de protecție de tip semigreu conform Normativului pentru sisteme de protecție pentru siguranța circulației pe drumuri poduri și autostrăzi. Suprafața totală ocupată de lucrare este de aproximativ 10.500 mp.

Condiții impuse pentru organizarea de șantier: amplasamentul organizării de șantier se va stabili de către beneficiar împreună cu constructorul, astfel încât să fie în apropierea drumurilor propuse pentru modernizare, pe un teren liber de construcții.

- se va avea în vedere ca amplasamentul să fie la distanță de receptorii sensibili: zonele de locuire, zonele de protecție a cursurilor de apă, a surselor de apă;
- organizarea de șantier se va face în zona frontului de lucru, fără a afecta zonele de locuințe sau zonele de odihnă; depozitarea materialelor și a utilajelor se va face tratat în funcție de fluxul de lucrări desfășurate;
- se prevede umectarea terenului înainte de decapare pentru a evita emisiile de pulberi/praf;
- depozitarea deșeurilor menajere, deșeuri solide, etc. se va face selectiv, în pubele și/sau eurocontainere,
- în perioada de execuție a lucrărilor se va asigura siguranța circulației prin montarea de indicatoare de circulație pentru presemnalizarea și semnalizarea zonelor de lucru; se va asigura accesul către locuințe;
- accesul la lucrările propuse se va face pe drumurile existente în zonă, ținând cont de restricțiile impuse fiecărei categorii de drum folosit; pentru traficul greu prin zonele locuite aflate în apropiere se va reduce viteza la min.30km/h;
- căile de acces la frontul de lucru și spre/de la organizarea de șantier vor fi întreținute pe toată durata de execuție a proiectului;
- se va realiza transportul acoperit al materialelor purvulente;
- utilajele de construcții se vor alimenta cu carburanți numai de la stații de distribuție carburanți autorizate;
- întreținerea utilajelor/mijloacelor de transport (spălarea lor, efectuarea de reparații, schimburile de ulei) se vor face numai la service-uri / baze de producție autorizate;
- titularul are obligația de a urmări modul de respectare a legislației de mediu în vigoare pe toată perioada de execuție a lucrărilor și să ia toate măsurile necesare pentru a nu se produce poluarea apelor subterane, de suprafață, a solului sau a aerului;
- vor fi evitate lucrările care pot duce la degradări ale rețelelor subterane sau supraterane existente în zonă;
- mijloacele de transport vor fi asigurate astfel încât să nu existe pierderi de material sau deșeuri în timpul transportului; autovehiculele folosite la construcții vor



AGENȚIA PENTRU PROTECȚIA MEDIULUI BACĂU

Strada Oituz, nr. 23, Bacău, jud. Bacău, Cod 600266

Tel. 0234-512750; 0234-512708; Fax 0234-571056

E-mail: office@apmbc.anpm.ro; Pagina web: <http://apmbc.anpm.ro/>

Operator de date cu caracter personal, conform Regulamentului (UE) 2016/679

avea inspecția tehnică efectuată prin Stații de Inspecție Tehnică autorizate, în vederea reglementării din punct de vedere al emisiilor gazoase în atmosferă;

- traseul mijloacelor de transport se va stabili astfel încât să nu creeze disconfort vecinătăților;

- în perioada propusă pentru realizarea proiectului, se va respecta programul de lucru stabilit de Primăria Pârgărești, prin autorizația de construcție, fără a crea disconfort vecinătăților;

- nivelul de zgomot se va încadra în limitele admise prin SR 10009:2017.

- se va respecta Standardul Român SR 12025/1-81 și SR 12025/2-94- Efectele vibrațiilor produse de traficul rutier asupra clădirilor sau părților de clădiri (Metode de măsurare/Limite admisibile) ce stabilește metodele de măsurare a vibrațiilor generate de traficul rutier, care, în urma propagării prin structura căii rutiere sau prin patul căii rutiere acționează asupra clădirilor sau părților din clădiri;

- constructorul are obligația ca prin activitatea ce o desfășoară în șantier să nu afecteze cadrul natural din zonă;

- după încheierea lucrărilor și desființarea șantierului, constructorul este obligat să aducă terenul amplasamentului organizării de șantier și a terenurilor aferente proiectului la starea inițială.

b) cumularea cu alte proiecte existente și/sau aprobate: nu este cazul; proiectul se va cumula cu drumurile existente.

c) utilizarea resurselor naturale, în special a solului, a terenurilor, a apei și a biodiversității: se vor utiliza resurse naturale (nisip, pietriș, apă) în cantități limitate, iar materialele necesare realizării proiectului vor fi preluate de la societăți autorizate;

Proiectul nu se va implementa într-o arie naturală protejată de interes comunitar.

d) cantitatea și tipurile de deșuri generate/gestionate: în etapa de execuție și de funcționare: toate tipurile de deșuri generate în timpul execuției lucrărilor proiectului vor fi colectate selectiv prin grija constructorului și vor fi predate la firme specializate în colectarea/ valorificarea/ eliminarea lor; deșeurile menajere se vor colecta în europubelă și se vor preda la societăți autorizate în colectare/valorificare/eliminare;

- pământul excavat din săpătură se va depozita de-a lungul culoarului de lucru, urmând a fi utilizat la reconstrucția și ecologizarea terenului după terminarea lucrărilor, iar excedentul de pământ va fi transportat în locuri indicate de către primărie, cu respectarea art.17, alin.3 privind reutilizarea, reciclarea și alte operațiuni de valorificare materială, inclusiv operațiuni de rambleiere având în vedere prevederile Legii 211/2011 privind regimul deșeurilor;



AGENȚIA PENTRU PROTECȚIA MEDIULUI BACĂU


Strada Oituz, nr. 23, Bacău, jud. Bacău, Cod 600266

Tel. 0234-512750; 0234-512708; Fax 0234-571056

E-mail: office@apmbc.anpm.ro; Pagina web: <http://apmbc.anpm.ro/>

Operator de date cu caracter personal, conform Regulamentului (UE) 2016/679

Pagina 5 din 11



- deșeurile din construcțiile dezafectate (beton, asfalt) se vor colecta la locul de generare în containere, se vor preda către agenți economici autorizați și vor fi transportate cu mijloace specializate conform HG 1061/2008;
- deșeurile menajere se vor colecta în europubelă și se vor preda serviciului/operatorului de salubritate;
- conform HG 856/2002 beneficiarul are obligația să țină evidența strictă a cantităților și tipurilor de deșeuri produse, valorificate sau comercializate și circuitul acestora.

e) poluarea și alte efecte negative:

Protecția calitatii aerului

În perioada de execuție a lucrărilor necesare realizării proiectului, principalele surse de emisii atmosferice vor fi reprezentate de activitățile de manevrare a maselor de pământ (decopertare sol, săpături, umpluturi, nivelări), a unor materiale de construcție și a deșeurilor de construcție – surse staționare nedirijate; se vor lua măsuri pentru prevenirea poluării cu pulberi pe perioada de realizare a lucrărilor;

Protecția calității apelor

- se va asigura scurgerea apelor prin șanțuri la intersecțiile cu drumurile laterale;
- pe toată perioada executării lucrărilor se va asigura scurgerea normală și nestingerită a apelor provenite din precipitații către cel mai apropiat emisar;

Protecția împotriva zgomotului și vibrațiilor

Surse de zgomot și vibrații:

În perioada de execuție a lucrărilor sursele potențiale de poluanți pentru zgomot și vibrații sunt reprezentate de mijloacele de transport și de utilaje și vor avea un caracter temporar, acestea generând efecte locale și pe timp limitat;

- se va asigura funcționarea în parametri optimi a utilajelor de construcții și a mijloacelor de transport, precum și verificare tehnică periodică; echipamentele mecanice trebuie să respecte standardele referitoare la emisiile de zgomot în mediu conform H.G 1756/2006 privind emisiile de zgomot în mediu produse de echipamentele destinate utilizării în exteriorul clădirilor.

Protecția împotriva radiațiilor

În activitatea desfășurată pe amplasament nu se vor produce substanțe radioactive și nici nu vor apărea surse artificiale de radiație.

Protecția solului și a subsolului

Sursele de poluanți pentru sol, subsol și ape freatiche sunt reprezentate de:

În etapa de execuție:

- gestionarea necorespunzătoare a materialelor de construcții și a deșeurilor rezultate în urma lucrărilor, precum și a deșeurilor de tip menajer rezultate de la personalul implicat în execuția lucrărilor;
- scurgeri accidentale de combustibili, lubrifianți de la autovehiculele și utilajele implicate în realizarea lucrărilor;



AGENȚIA PENTRU PROTECȚIA MEDIULUI BACĂU

Strada Oituz, nr. 23, Bacău, jud. Bacău, Cod 600266

Tel. 0234-512750; 0234-512708; Fax 0234-571056

E-mail: office@apmbc.anpm.ro; Pagina web: <http://apmbc.anpm.ro/>

Operator de date cu caracter personal, conform Regulamentului (UE) 2016/679

- se vor lua toate măsurile de protecție a solului/subsolului și apelor subterane și se va respecta Planul de prevenire și combatere al poluărilor accidentale;
 - alimentarea cu carburanți (motorină) a mijloacelor de transport se va face de la stații de distribuție carburanți autorizate;
 - se va asigura scurgerea apelor prin șanțuri la intersecțiile cu drumurile laterale;
- Impactul asupra solului și subsolului este considerat ca fiind un impact pe termen scurt, local și cu efecte reversibile.

f) riscul de accident majore și/sau dezastre relevante pentru proiectul în cauză, inclusiv cele cauzate de schimbările climatice: pe perioada de realizare și funcționare a proiectului este redus, luându-se toate măsurile de reducere al riscurilor; amplasamentul nu se află într-o zonă de risc de alunecări de teren, inundabilitate.

g) riscurile pentru sănătatea umană: prin realizarea proiectului se urmărește creșterea confortului și siguranței participanților la trafic, datorită optimizării suprafeței de rulare.

- pe traseul lucrărilor propuse sunt locuințe; se vor lua toate măsurile pentru a nu crea disconfort vecinătăților prin lucrările executate și asigurarea acceselor la locuințe;

2. Amplasarea proiectului

Sensibilitatea ecologică a zonelor geografice susceptibile de a fi afectate de proiectul propus, cu luarea în considerare, în special în ceea ce privește:

a) *utilizarea actuală și aprobată a terenurilor*– conform certificatului de urbanism nr. 28/23.12.2019 terenul este situat în intravilanul comunei Pargaresti și aparține domeniului public; destinația stabilită prin PUG este de zonă drumuri;

b) *bogăția, disponibilitatea, calitatea și capacitatea de regenerare relative ale resurselor naturale, inclusiv solul, terenurile, apa și biodiversitatea, din zonă și din subteranul acesteia:* nu este cazul.

c) *capacitatea de absorbție a mediului natural, acordându-se o atenție specială următoarelor zone:*

1. *zonele umede, zone riverane, guri ale râurilor* – pe toată perioada executării lucrărilor se va asigura scurgerea normală și nestingerită a apelor provenite din precipitații către cel mai apropiat emisar;
2. *zonele costiere și mediul marin* – nu este cazul;
3. *zone montane și forestiere*– nu este cazul;
4. *arii natural protejate de interes național, comunitar, internațional*– nu este cazul;




AGENȚIA PENTRU PROTECȚIA MEDIULUI BACĂU

Strada Oituz, nr. 23, Bacău, jud. Bacău. Cod 600266

Tel. 0234-512750; 0234-512708; Fax 0234-571056

E-mail: office@apmbc.anpm.ro; Pagina web: <http://apmbc.anpm.ro/>

Operator de date cu caracter personal, conform Regulamentului (UE) 2016/679



5. *zone clasificate sau protejate conform legislației în vigoare: situri Natura2000 desemnate în conformitate cu legislația privind regimul ariilor natural protejate, conservarea habitatelor naturale, a florei și faunei sălbatice; zonele prevăzute de legislația privind aprobarea Planului de amenajare a teritoriului național - Secțiunea a III-a - zone protejate, zonele de protecție instituite conform prevederilor legislației din domeniul apelor, precum și a celei privind caracterul și mărimea zonelor de protecție sanitară și hidrogeologică– nu este cazul;*
6. *zonele în care au existat deja cazuri de nerespectare a standardelor de calitate a mediului prevăzute de legislația națională și la nivelul Uniunii Europene și relevante pentru proiect sau în care se consideră că există astfel de cazuri– nu este cazul;*
7. *zonele cu o densitate mare a populației– zonă locuințe din vecinătatea frontului de lucru;*
8. *peisaje și situri importante din punct de vedere istoric, cultural sau arheologic– în cazul în care în timpul lucrărilor, se vor descoperi vestigii arheologice, se va anunța în termen de cel mult 72 ore, primarul unității administrative teritoriale și Direcția Județeană pentru Cultură Bacău, conform O.G.43/2000 privind protecția patrimoniului arheologic și declararea unor situri arheologice ca zone de interes național, cu modificările și completările ulterioare;*

3. Tipurile și caracteristicile impactului potențial

- a) importanța și extinderea spațială a impactului (de ex: zona geografică și dimensiunea populației care poate fi afectată) – impact local, numai în zona de lucru, în perioada de execuție a proiectului;
- b) natura impactului - impact redus, în perioada de execuție a proiectului;
- c) natura transfrontieră a impactului– lucrările propuse nu au efecte transfrontieră;
- d) intensitatea și complexitatea impactului – impact redus, în perioada de execuție a proiectului;
- e) probabilitatea impactului– impact probabil manifestat în perioada de execuție a proiectului;
- f) debutul, durata, frecvența și reversibilitatea preconizate ale impactului – impactul generat de șantier va debuta la începerea lucrărilor, va dura numai pe perioada de realizare și va înceta la finalizarea lucrărilor; după încheierea lucrărilor se va face curățarea terenului de materiale și deșeurile rezultate în urma lucrărilor de construcție și se va aduce terenul la categoria de folosință inițială. Impact pozitiv după redarea în circulație a porțiunilor de drum.
- g) cumularea impactului cu impactul altor proiecte existente și/sau aprobate: nu este cazul;



AGENȚIA PENTRU PROTECȚIA MEDIULUI BACĂU

Strada Oituz, nr. 23, Bacău, jud. Bacău, Cod 600266

Tel. 0234-512750; 0234-512708; Fax 0234-571056

E-mail: office@apmbc.anpm.ro; Pagina web: <http://apmbc.anpm.ro/>

Operator de date cu caracter personal, conform Regulamentului (UE) 2016/679

h) posibilitatea de reducere efectivă a impactului- prin măsurile propuse, impactul va fi redus pe perioada de realizare a proiectului;

II. Proiectul propus nu intră sub incidența art. 28 din O.U.G. 57/2007 privind regimul ariilor naturale protejate, conservarea habitatelor naturale, a florei și faunei sălbatice, cu modificările și completările ulterioare, amplasamentul propus nu se află în/sau vecinătatea unei arii naturale protejate sau alte habitate sensibile.

III. Proiectul intră sub incidența art. 48 și 54 din Legea Apelor nr.107/1996, cu modificările și completările ulterioare.

Titularul va respecta condițiile și cerințele din avizul de gospodărire a apelor nr.88/25.06.2020 emis de ABA Siret – SGA Bacău:

- beneficiarul și proiectantul sunt direct răspunzători de datele înscrise în documentația tehnică care a stat la baza obținerii prezentului aviz;
- apa pluvială colectată de pe șanțuri va fi dirijată spre podete și în continuare spre santurile și emisarii existenți ce captează și în prezent apa pluvială;
- proiectul în cauză nu implică lucrări asupra podurilor și nu se vor desfășura activități pe secțiunea albiilor;
- lucrările propuse prin proiect au ca scop reabilitarea drumurilor existente și activității de amenajare a sistemelor de colectare și evacuare a apelor;
- prezentul act nu reprezintă o asigurare care preia riscul la inundatii și nu conferă protecție împotriva inundațiilor (știut fiind faptul că nu există protecție totală împotriva inundațiilor- risc zero, existând riscul ca zona studiată să fie inundată datorită altor cauze cum ar fi: accidente la construcții hidrotehnice, intervenții umane, scurgeri de pe versanți, blocaje etc.

Informarea și participarea publicului la procedura de reglementare

Autoritatea competentă pentru protecția mediului a asigurat și garantat accesul liber la informație a publicului interesat.

Publicul a fost informat cu privire la depunerea solicitării acordului de mediu, prin anunț public:

- afișat pe pagina de internet a APM în data de 16.06.2020;
- publicat de titular în ziarul Deșteptarea din data de 05.06.2020;
- publicat de titular la sediul primăriei comuna Pargărești în data de 29.05.2020.

Publicul a fost informat cu privire la luarea deciziei etapei de încadrare prin anunț public:

- publicat de titular în ziarul Deșteptarea din data de 19.06.2020;


AGENȚIA PENTRU PROTECȚIA MEDIULUI BACĂU

Strada Oituz, nr. 23, Bacău, jud. Bacău, Cod 600266

Tel. 0234-512750; 0234-512708; Fax 0234-571056

E-mail: office@apmbc.anpm.ro; Pagina web: http://apmbc.anpm.ro/

Operator de date cu caracter personal, conform Regulamentului (UE) 2016/679



- afișat de titular la sediul primăriei comuna Pargaresti în data de 18.06.2020.
 - afișat la sediul și pe pagina proprie pe internet a autorității competente pentru protecția mediului (APM Bacău) în data de 22.06.2020.
- Până la adoptarea prezentei decizii, nu au existat comentarii/observații din partea publicului interesat.
- Nerespectarea prevederilor prezentei decizii se sancționează conform prevederilor legale în vigoare.

Dispoziții finale

Documentația prezentată nu a fost analizată din punct de vedere al rezistenței și stabilității lucrărilor, responsabilitatea revenind beneficiarului lucrărilor.

Prezenta decizie este valabilă pe toată perioada de realizare a proiectului, iar în situația în care intervin elemente noi, necunoscute la data emiterii prezentei decizii, sau se modifică condițiile care au stat la baza emiterii acesteia, titularul proiectului are obligația de a notifica autoritatea competent emitentă, înainte de realizarea modificării.

Titularul unui proiect are obligația de a notifica în scris autoritatea competentă pentru protecția mediului despre orice modificare sau extindere a proiectului survenită după emiterea deciziei etapei de încadrare și anterior emiterii aprobării de dezvoltare.

Prezenta decizie se poate revizui, în cazul în care se constată apariția unor elemente noi, necunoscute la data emiterii.

Se consideră actualizare a deciziei etapei de încadrare orice înscriere de mențiuni într-o anexă la aceasta.

Orice persoană care face parte din publicul interesat și care se consideră vătămată într-un drept al său ori într-un interes legitim se poate adresa instanței de contencios administrativ competente pentru a ataca, din punct de vedere procedural sau substanțial, actele, deciziile ori omisiunile autorității publice competente care fac obiectul participării publicului, inclusive aprobarea de dezvoltare, potrivit prevederilor Legii contenciosului administrativ nr. 554/2004, cu modificările și completările ulterioare.

Se poate adresa instanței de contencios administrative competente și orice organizație neguvernamentală care îndeplinește condițiile prevăzute la art. 2 din Legea nr. 292/2018 privind evaluarea impactului anumitor proiecte publice și private asupra mediului, considerându-se că acestea sunt vătămate într-un drept al lor sau într-un interes legitim.

Actele sau omisiunile autorității publice competente care fac obiectul participării publicului se atacă în instanță odată cu decizia etapei de încadrare, cu acordul de mediu ori, după caz, cu decizia de respingere a solicitării de emiterie a acordului de



AGENȚIA PENTRU PROTECȚIA MEDIULUI BACĂU

Strada Oituz, nr. 23, Bacău, jud. Bacău, Cod 600266

Tel. 0234-512750; 0234-512708; Fax 0234-571056

E-mail: office@apmbc.anpm.ro; Pagina web: <http://apmbc.anpm.ro/>

Operator de date cu caracter personal, conform Regulamentului (UE) 2016/679

mediu, respectiv cu aprobarea de dezvoltare sau, după caz, cu decizia de respingere a solicitării aprobării de dezvoltare.

Înainte de a se adresa instanței de contencios administrativ competente, persoanele prevăzute la art. 21 din Legea nr. 292/2018 privind evaluarea impactului anumitor proiecte publice și private asupra mediului au obligația să solicite autorității publice emitente a deciziei prevăzute la art. 21 alin. (3) sau autorității ierarhic superioare revocarea, în tot sau în parte, a respective decizii. Solicitarea trebuie înregistrată în termen de 30 de zile de la data aducerii la cunoștința publicului a deciziei.

Autoritatea publică emitentă are obligația de a răspunde la plângerea prealabilă prevăzută la art. 22 alin. (1) în termen de 30 de zile de la data înregistrării acesteia la acea autoritate.

Procedura de soluționare a plângerii prealabile prevăzută la art.22 alin. (1) este gratuită și trebuie să fie echitabilă, rapidă și corectă.

Prezenta decizie poate fi contestată în conformitate cu prevederile Legii nr.292/2018 privind evaluarea impactului anumitor proiecte publice și private asupra mediului și ale Legii nr. 554/2004, cu modificările și completările ulterioare.

DIRECTOR EXECUTIV
Petrică Ilieș

ȘEF SERVICIU
Avize, Acorduri, Autorizații
Iuliana Bejan

ÎNTOCMIT
Neculai Manea

Responsabil biodiversitate,
Anca Macor



AGENȚIA PENTRU PROTECȚIA MEDIULUI BACĂU

Strada Oituz, nr. 23, Bacău, jud. Bacău, Cod 600266

Tel. 0234-512750; 0234-512708; Fax 0234-571056

E-mail: office@apmbc.anpm.ro; Pagina web: <http://apmbc.anpm.ro/>

Operator de date cu caracter personal, conform Regulamentului (UE) 2016/679

